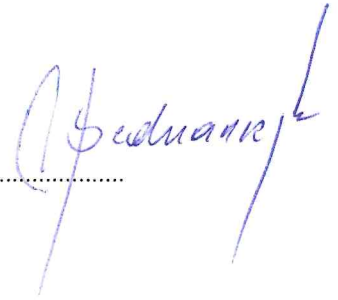


Projekt

z dnia 6 lutego 2024 r.

Zatwierdzony przez



**UCHWAŁA NR
RADY MIEJSKIEJ W RADKOWIE**

z dnia 2024 r.

w sprawie wykazu kąpielisk oraz określenia sezonu kąpielowego na terenie Gminy Radków w 2024 roku

Na podstawie art. 37 ust. 1 i 2 ustawy z dnia 20 lipca 2017 r. - Prawo wodne (Dz.U. z 2023 r. poz. 1478, poz. 1688, poz. 1890 i poz. 1963 i poz. 2029, M. P. z 2023 r. poz. 693, poz. 700, poz. 715, poz. 717, poz. 870) - Rada Miejska w Radkowie uchwala, co następuje:

§ 1. Określa się wykaz kąpielisk na terenie Gminy Radków w 2024 roku obejmujący:

- 1) „BOTANICA ACTIVE PARK”, którego granice określone są w załączniku nr 1 do niniejszej uchwały;
- 2) Kąpielisko „Camp Radków” na zalewie Radków, którego granice określone są w załączniku nr 2 do niniejszej uchwały.

§ 2. Na rok 2024 ustala się sezon kąpielowy na terenie Gminy Radków dla:

- 1) „BOTANICA ACTIVE PARK” w okresie od 23.06.2024 r. do 15.09.2024 r.;
- 2) Kąpielisko „Camp Radków” na zalewie Radków w okresie od 23.06.2024 r. do 31.08.2024 r.

§ 3. Wykonanie uchwały powierza się Burmistrzowi Miasta i Gminy Radków.

§ 4. Uchwała wchodzi w życie po upływie 14 dni od dnia ogłoszenia w Dzienniku Urzędowym Województwa Dolnośląskiego.


Przewodniczący Rady
Miejskiej w Radkowie

Aleksander Mielniczuk

Rada Prawna
Agnieszka Lis
WL/WB/597

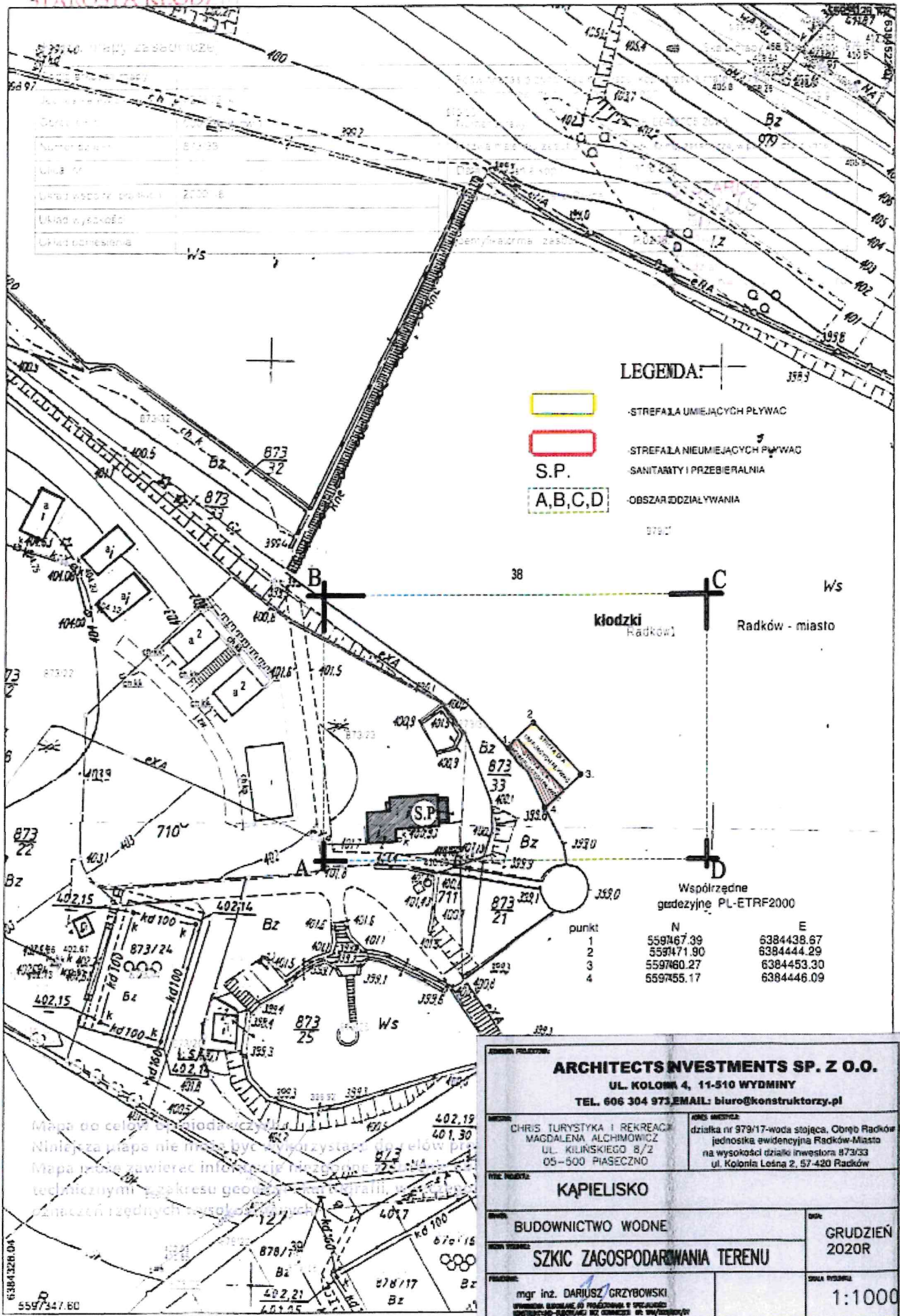


Ortofotomapa z naniesionymi punktami załamania granicy kąpieliska.



Wykaz współrzędnych punktów załamania granicy kąpieliska (Państwowy Układ Współrzędnych Geodezyjnych 2000 strefa VI).

Nr punktu załamania	X	Y
1	5597590.72	6384425.79
2	5597523.86	6384393.29
3	5597553.41	6384351.34
4	5597553.27	6384345.04
5	5597588.08	6384310.14
6	5597597.16	6384303.11
7	5597602.12	6384301.88
8	5597609.16	6384305.46
9	5597614.04	6384308.14
10	5597617.08	6384312.11
11	5597618.34	6384319.37
12	5597606.86	6384363.15



Mapa do celów technicznych
 Niniejsza mapa nie może być wykorzystywana do celów prawniczych
 Mapa zawiera informacje techniczne i nie może być używana do celów technicznych
 Mapa zawiera informacje techniczne i nie może być używana do celów technicznych

ARCHITECTS INVESTMENTS SP. Z O.O.
 UL. KOŁONIA 4, 11-510 WYDMINY
 TEL. 606 304 973, EMAIL: biuro@konstruktorzy.pl

KLIENT: CHRIS TURYSTYKA I REKREACJA
 MAGDALENA ALCHIMOWICZ
 UL. KILIŃSKIEGO 8/2
 05-500 PIASECZNO

ADRES MEDYCZNY: działka nr 979/17-woda stojąca, Obręb Radków
 jednostka ewidencyjna Radków-Miasto
 na wysokości działki inwestora 873/33
 ul. Kolonia Leśna 2, 57-420 Radków

TYTUŁ: KAPIELISKO

PRACOWNIA: BUDOWNICTWO WODNE

DATA PRACY: SZKIC ZAGOSPODAROWANIA TERENU

PROJEKTOWAŁ: mgr inż. DARIUSZ GRZYBOWSKI

SKALA: 1:1000

DATA WYDANIA: GRUDZIEŃ 2020R

NUMER WYDANIA: W-1