











LEGENDA:

-  granice zmiany studium
-  tereny działalności produkcyjnej, baz, składów i magazynów
-  Tereny produkcji energii ze źródeł odnawialnych - energetyka słoneczna
-  Granice historycznych układów urbanistycznych i ruralistycznych
-  Stanowiska archeologiczne
-  Obszary szczególnego zagrożenia powodzią, na których prawdopodob. wystąpienia powodzi jest średnie i wynosi 1%
-  Granice udokumentowanych złóż
-  Linia elektroenergetyczna 20kV wraz z pasem technicznym
-  granice obszarów, na których rozmieszczone będą urządzenia wytwarzające energię z odnawialnych źródeł energii o mocy przekraczającej 100 kW tożsame z ich strefami ochronnymi związanymi z ograniczeniami w zabudowie oraz zagospodarowaniu i użytkowaniu terenu

ZMIANA NR 6 STUDIUM UWARUNKOWAŃ I KIERUNKÓW ZAGOSPODAROWANIA PRZESTRZENNEGO MIASTA I GMINY RADKÓW przyjętego uchwałą nr LIX/373/18 z Rady Miejskiej w Radkowie dnia 13 lipca 2018 r.

KIERUNKI ZAGOSPODAROWANIA



ZESPÓŁ AUTORSKI:
mgr inż. arch. Karol Leszczyński
mgr inż. Michał Mandziuk
mgr inż. Kama Kotowicz



Rysunek sporządzono:
- w układzie współrzędnych 2000, strefa 6
- na podkładzie mapy topograficznej pochodzącej z zasobów Głównego Urzędu Geodezji i Kartografii

