

Projekt

z dnia 23 grudnia 2021 r.
Zatwierdzony przez

**UCHWAŁA NR
RADY MIEJSKIEJ W RADKOWIE**

z dnia 2021 r.

w sprawie przyjęcia Sołeckiej Strategii Rozwoju Wsi Ścinawka Górna

Na podstawie art. 18 ust. 2 pkt 6 ustawy z dnia 8 marca 1990r. o samorządzie gminnym (Dz. U. z 2021 r. poz. 1372 i poz. 1834) - Rada Miejska w Radkowie uchwała, co następuje:

- § 1. Przyjmuje się Sołecką Strategię Rozwoju Wsi Ścinawka Górna w brzmieniu stanowiącym załącznik do niniejszej uchwały.
- § 2. Wykonanie uchwały powierza się Burmistrzowi Miasta i Gminy Radków.
- § 3. Traci moc uchwała Nr XXVI/184/12 Rady Miejskiej w Radkowie z dnia 30 maja 2012 r. w sprawie przyjęcia Sołeckiej Strategii Rozwoju Sołectwa Ścinawka Górna.
- § 4. Uchwała wchodzi w życie z dniem podjęcia.

Przewodniczący Rady Miejskiej
w Radkowie

Aleksander Mielniczuk



**DOLNY
ŚLĄSK**



URZĄD MARSZAŁKOWSKI WOJEWÓDZTWA DOLNOŚLĄSKIEGO

SOŁECKA STRATEGIA ROZWOJU WSI ŚCINAWKA GÓRNA W GMINIE RADKÓW

AUTORZY - Grupa Odnowy Wsi Ścinawka Górna w składzie:

- Dorota Bajcar
- Jadwiga Dereniuk
- Maria Grzeczka
- Helena Górczycka
- Justyna Kochniarczyk
- Mirosława Markowska
- Danuta Wielgus
- Maria Wójcik

Grudzień 2021

SPIS TREŚCI

ANALIZA ZASOBÓW	3
ANALIZA SWOT.....	7
ANALIZA POTENCJAŁU ROZWOJU WSI	9
WIZJA	12
PROGRAM KRÓTKOTERMINOWY ROZWOJU WSI.....	13
PROGRAM DŁUGOTERMINOWY ROZWOJU WSI NA LATA 2021 - 2030	15
DOKUMENTACJA FOTOGRAFICZNA	17
UCHWAŁA ZEBRANIA WIEJSKIEGO	26

ANALIZA ZASOBÓW

Zasoby – wszelkie elementy materialne i niematerialne wsi i związanego z nią obszaru, które mogą być wykorzystane obecnie bądź w przyszłości w realizacji publicznych bądź prywatnych przedsięwzięć odnowy wsi. Zwrócić uwagę na elementy specyficzne i rzadkie (wyróżniające wieś). Opracowanie: Ryszard Wilczyński

Rodzaj zasobu	Opis (nazwanie) zasobu jakim wieś dysponuje	Znaczenie zasobu		
		Małe	Duże	Wyró
Przyrodniczy				
walory krajobrazu, rzeźby terenu	Krajobraz zróżnicowany, wzgórza Ścinawskie, dolina rzeki Ścinawki, miejscowość otoczona polami uprawnymi i lasami, z oczkiem wodnym w postaci zbiornika małej retencji oraz rowami			X
stan środowiska	Liczne zalesienia, stan środowiska dobry		X	
walory klimatu	Klimat wilgotny, czyste niezanieczyszczone powietrze	X		
walory szaty roślinnej	Las mieszany		X	
cenne przyrodniczo obszary lub obiekty	Zbiornik małej retencji, XVI - wieczny Zamek Sarny, Pałac letni z 1730 r., spichlerz z drugiej połowy XVII wieku, park z XVII-XIX wieku przy pałacu Zamek Sarny			X
świat zwierzęcy (ostoje, siedliska)	Ostoje sarny, jelenia, dzika		X	
wody powierzchniowe (cieki, rzeki, stawy)	Rzeka Ścinawka, zbiornik małej retencji, Rzeka Włodzica		X	
wody podziemne				
gleby	Klasa III, IV, V, żyzne gleby wykorzystywane rolniczo		X	
kopaliny				
walory geotechniczne				
Kulturowy				
walory architektury (rodzaj zabudowy)	XVI - wieczny Zamek Sarny, Pałac letni z 1730 r., spichlerz z drugiej połowy XVII wieku, park z XVII-XIX wieku przy pałacu Zamek Sarny			X
walory przestrzeni wiejskiej publicznej (zabudowa zwarta lub rozproszona)	Skwer, plac zabaw, tor rowerowy, boisko sportowe, 3 przystanki autobusowe, ścieżka kwiatowa, trasa rowerowa			X
elementy krajobrazu (wzniesienia, aleje itp.)				
walory przestrzeni wiejskiej prywatnej	Zabudowa jednorodzinna, zagrodowa	X		
zabytki i pamiątki historyczne	Kapliczki przydrożne, XVI - wieczny Zamek Sarny, Pałac letni z 1730 r., spichlerz z drugiej połowy XVII wieku, park z XVII-XIX wieku przy pałacu Zamek Sarny			X
osobliwości kulturowe				
miejsca, osoby i przedmioty kultu	Kościół Rzymskokatolicki PW. Św. Marii Magdaleny		X	

święta, odpusty, pielgrzymki	Odpust Parafialny		X	
tradycje, obrzędy, gwara	„Dzień Pieczonego Ziemniaka”, „Święto wsi”, „Noc świętojańska”, „Spotkanie opłatkowe”, „Dożynki sołeckie” - coroczny festyn rodzinny, gwara Górska, Zespół Ludowy „KATARZYŃKI”, stroje góralskie, palma, podłazniczka,			X
legendy, podania i fakty historyczne				
przekazy literackie	„Historia wspomnieniami pisana Ścinawka Górna w latach 1945-1970 we wspomnieniach mieszkańców”, „Leśne poziomki”, „Historia wspomnieniami pisana Ścinawka Górna 60- lat Koła Gospodyń Wiejskich”		X	
ważne postacie i przekazy historyczne	Sołtys Wsi, Postać literacka Stanisława Łowińskiego, Katarzyna Jarosz		X	
specyficzne nazwy				
specyficzne potrawy	Pierogi z dyni, powiła z dyni, kompot z dyni, ketchup z dyni, pikle z dyni, ocet jabłkowy			X
Produkty lokalne i regionalne	Brak			
dawne zawody	Kontynuacja zawodu rolnika, stolarza, ogrodnika			X
Obiekty i tereny				
działki pod zabudowę mieszkaniową	Kilka działek przeznaczonych pod zabudowę mieszkaniową	X		
działki rekreacyjno-letniskowe	Mppz przewiduje tereny pod zabudowę rekreacyjno-letniskową	X		
działki pod zakłady usługowe i przemysł	Mppz przewiduje działki usługowe i przemysł	X		
działki gminne na cele społeczne				
pustostany mieszkaniowe				
pustostany poprzemysłowe				
tradycyjne nieużytkowane obiekty gospodarskie (stodoły, spichlerze, kuźnie, młyny, itp.)				
miejscowy plan zagospodarowania przestrzennego	Uchwalony	X		
inne				
Infrastruktura społeczna				
placze publicznych spotkań, festynów	Plac przy CIW, Boisko Sportowe			X
sale spotkań, świetlice, kluby	Sala Wiejska, Centrum Inicjatyw Wiejskich, Świetlica wiejska dla dzieci			X
miejsca uprawiania sportu	Boisko sportowe, Tor rowerowy			X
miejsca rekreacji	Altanka, miejsce na ognisko przy boisku sportowym			X
ścieżki rowerowe, szlaki turystyczne	Trasa rowerowa			X
szkoły				
przedszkola				
biblioteki	Biblioteka Publiczna Miasta i Gminy Radków im. Karola Estreichera Filia nr 3		X	
placówki opieki społecznej	Dom Opieki Społecznej „ARKADIA”		X	
placówki służby zdrowia				

Infrastruktura techniczna				
wodociąg	Wodociąg		X	
Kanalizacja i inne rozwiązania	Kanalizacja (50%), przydomowe oczyszczalnie ścieków		X	
drogi (nawierzchnia, oznakowanie oświetlenie)	Drogi: wojewódzka, powiatowa oraz gminne w dobrym stanie			X
chodniki, parkingi	Parking przy CIW		X	
przystanki	3 przystanki PKS i 3 przystanki szkolne		X	
Dostęp do technologii teleinformatycznych	Realizowana sieć światłowodowa doprowadzona do wsi, wszystkie sieci telefoniczne dostępne		X	
telefonia komórkowa	Dobry sygnał telefonii komórkowej		X	
inne	Sprawny transport publiczny			X
Gospodarka, rolnictwo				
Miejsca pracy (gdzie? Ile?)	Dom Opieki Społecznej „ARKADIA”, Wianki Zuzanki Krzysztof Szober, Ubojnia Sprzedaż mięsa i wędlin Tadeusz Wielgus, Zakład Stolarski Krzysztof Jaworski, Sklep Wielobranżowy Wiesław Babuška, Zamek Sarny, Ogrodnictwo Krawczyk		X	
znane firmy produkcyjne i zakłady usługowe. i ich produkty	Wianki Zuzanki Krzysztof Szober - zajęce z siana oraz wianki, renifery z nobilisu ,kwiaty z ogrodnictwa p. Krawczyk	X		
gastronomia	XVI - wieczny Zamek Sarny, Catering Daniel Karpel		X	
miejsca noclegowe	Gospodarstwa agroturystyczne, XVI - wieczny Zamek Sarny		X	
gospodarstwa rolne (liczba)	15 gospodarstw rolnych		X	
uprawy hodowle	Zboża, rzepaki, strączkowe, ziemniaki, jabłonie, maliny, borówki amerykańskie, kukurydza	X		
możliwe do wykorzystania odpady produkcyjne				
zasoby odnawialnych energii	Solary oraz panele fotowoltaiczne na budynkach oraz działkach indywidualnych	X		
Środki finansowe i pozyskiwanie funduszy				
środki udostępniane przez gminę (np. fundusz sołecki)	Budżet Inicjatyw Sołeckich, dotacje, konkursy dla organizacji pozarządowych			X
środki wypracowywane (np. projekty)	Prace społeczne mieszkańców, projekt: budowa kanalizacji		X	
Środki rzeczowe				
inne				
Mieszkańcy (kapitał społeczny i ludzki)				
Liczba mieszkańców	660 mieszkańców wsi	X		
Autorytety i znane postacie we wsi	Sołtys wsi, Katarzyna Jarosz, Stanisława Łowińska, Biskup Adam Bałabuch		X	
Krajanie znani w regionie, w kraju i zagranicą	Zespół Ludowy „KATARZYŃKI”		X	
Osoby o wyjątkowej wiedzy lub umiejętnościach ważnych dla sołectwa, m.in. informatycznych				

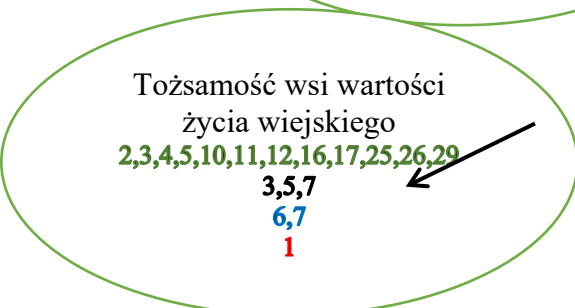
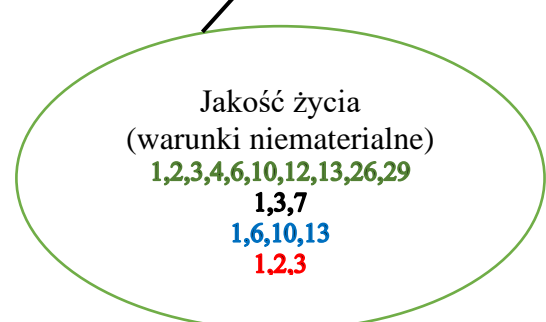
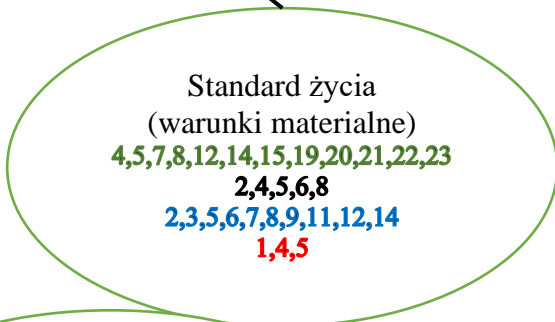
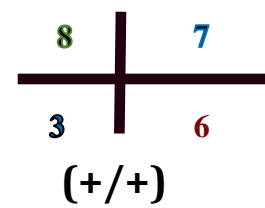
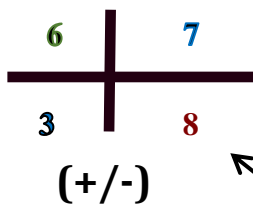
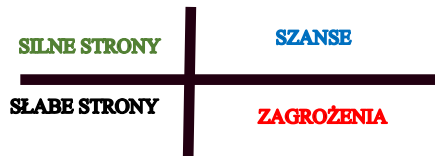
Przedsiębiorcy, sponsorzy	Przedsiębiorstwo Inżynieryjne Kretkop, XVI - wieczny Zamek Sarny, Dom Opieki Społecznej „ARKADIA”, Wianki Zuzanki, Ogrodnictwo Artur Krawczyk,		X	
Organizacje pozarządowe, grupy nieformalne	Towarzystwo Przyjaciół Dzieci w Radkowie, Fundacja Odbudowy Zamku Sarny, Stowarzyszenie Wszyscy razem			X
Zespoły artystyczne, twórcy	Zespół Ludowy „KATARZYŃKI”, Stanisława Łowińska		X	
Kontakty zewnętrzne (np. z mediami)				
Współpraca zagraniczna i krajowa	Współpraca polsko-czeska Bezdekow nad Metuji, współpraca z Urzędem Gminy oraz Powiatem Kłodzkim		X	
Aktywność sołectwa (imprezy i wydarzenia cykliczne, działalność edukacyjna, działania na rzecz wsi)	Hasło „Pomożemy, bo możemy”, szycie maseczek, cykliczne warsztaty rękodzielnicze, akcje charytatywne, challenge charytatywne, pomoc Stowarzyszeniu Lucky Horses, Grand Prix, coroczny festyn rodzinny			X
Sukcesy sołectwa (nagrody, dyplomy itp.)	Dyplom za zajęcie I miejsca Sołectwo Roku Mistrzowie AGRO 2019 w powiecie kłodzkim, Dyplom za zajęcie II miejsca Mistrzowie AGRO 2019 na najlepsze sołectwo województwa dolnośląskiego, Promesa Najlepsze Inicjatywy Społeczności Lokalnych 2021			X
inne				
Publikatory, lokalna prasa				
Książki, przewodniki				
Strony www	BIP Urzędu Gminy, FB- profil Ścinawka Górna działa lokalnie		X	
Inne sposoby promocji				

ANALIZA SWOT

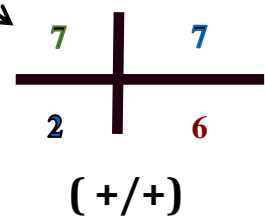
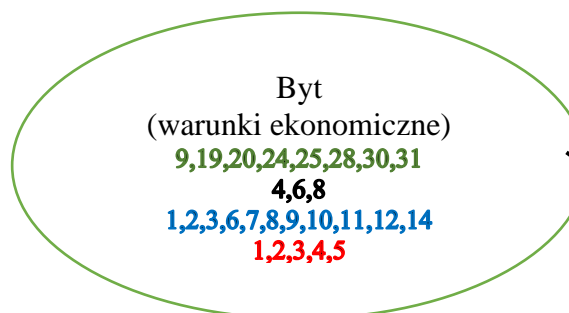
SILNE STRONY	SŁABE STRONY
<ol style="list-style-type: none"> 1. Bliskość siedziby Urzędu Miasta i Gminy oraz miasta powiatowego 2. Zespół Ludowy „KATARZYŃKI”, KGW 3. Aktywny i kreatywny sołtys 4. Rozwijająca się działalność agroturystyczna 5. CIW - Centrum Inicjatyw Wiejskich 6. Lokalizacja wsi, korzystne położenie geograficzne - blisko drogi wojewódzkiej 7. Dobrze rozwinięta sieć dróg 8. Dobrze rozwinięta działalność rolnicza 9. Dom Opieki Społecznej „ARKADIA” 10. Organizacja dużej ilości imprez 11. Rękodzieło (hafty, palmy, pisanki, papierowe kwiaty, hafty koralikami, bombki, szydełkowanie) 12. Świetlica Wiejska dla różnych grup lokalnych dzieci, dorosłych oraz seniorów 13. Otwarte szkolenia i pokazy w CIW 14. Plac zabaw 15. Biblioteka Publiczna Miasta i Gminy Radków im. Karola Estreichera Filia nr 3 16. Tradycyjne potrawy regionalne - pierogi, powidła, kompot, ketchup oraz pikle z dyni oraz ocet jabłkowy 17. Kronika Wsi od 1984 r. 18. Sieć światłowodowa oraz dostępność innych sieci telekomunikacyjnych, internet 19. Istniejące Wodociągi 20. Istniejąca Kanalizacja (50%) 21. Boisko sportowe 22. Trasa rowerowa 23. Ścieżka kwiatowa 24. Usługi stolarskie 25. Kapliczki przydrożne, XVI - wieczny Zamek Sarny, Pałac letni z 1730 r., spichrz z drugiej połowy XVII wieku, park z XVII-XIX wieku przy pałacu Zamek Sarny 26. Duża aktywność seniorów oraz społeczności wiejskiej 27. Czyste niezanieczyszczone powietrze 28. Wsparcie lokalnych inwestorów 29. Chęć niesienia pomocy innymi przez mieszkańców - wdrożenie oraz działanie z hasłem „Pomożemy, bo możemy” 30. Las mieszany 	<ol style="list-style-type: none"> 1. Niewystarczająca współpraca z mieszkańcami 2. Brak bazy gastronomicznej 3. Słabe zaangażowanie młodzieży 4. Niedostatecznie zagospodarowane miejsce spotkań plenerowych (boisko) 5. Słaba estetyka zagród i obejść wiejskich 6. Brak chodnika przy drodze wojewódzkiej 7. Brak sprecyzowanych przedsięwzięć promujących walory turystyczne i rekreacyjne wsi 8. Niewystarczające wyposażenie świetlicy wiejskiej

SZANSE	ZAGROŻENIA
<ol style="list-style-type: none"> 1. Bardzo dobra współpraca z Urzędem Gminy 2. Budżet Inicjatyw Sołeckich 3. Komunikacja - łatwość połączeń z większymi aglomeracjami 4. Dalszy rozwój agroturystyki (rozwinięcie zaplecza gastronomicznego i przygotowanie imprez dla turystów przyjeżdżających i będących na wypoczynku) 5. Prężnie rozwijający się XVI - wieczny Zamek Sarny 6. Współpraca z Czechami Bezdekov nad Metuji 7. Turystyczny ruch kolejowy z Czechami - odtworzenie trasy przejazdowej 8. Wybudowanie nowoczesnej sali wiejskiej przy boisku sportowym 9. Dostępność środków dotacyjnych dla organizacji pozarządowych 10. Wzrost zainteresowania aktywnym stylem życia, wzrost zainteresowania turystyką 11. Poprawa dostępu do internetu - realizacja sieci światłowodowej 12. Fundusze zewnętrzne, dotacje 13. Promocja Gminy szansą na rozwój miejscowości 14. Dogodne warunki stworzone przez Gminę do rozwoju mieszkalnictwa oraz tworzenia się nowych firm 	<ol style="list-style-type: none"> 1. Powódź 2. Utrudnienie ze względu na prace w kamieniołomie (pył, huk maszyn - Tłumaczów) 3. Migracja młodych ludzi do miast i za granicę 4. Niewystarczające środki finansowe - nieotrzymanie dotacji, promens / nagród oraz niedostateczne wsparcie finansowe gminy 5. Nadmierna biurokracja utrudniająca pozyskanie środków na rozwój sołectwa

ANALIZA POTENCJAŁU ROZWOJU WSI



(+ / +)



Tożsamość wsi i wartość życia wiejskiego (+ / +)

Wnioski: Ścinawka Górna posiada własną ciekawą historię. Pomimo, iż jest ona udokumentowana wspomnieniami mieszkańców, jest to obszar nie wykorzystany. Konieczne jest podjęcie działań, które pozwolą spisać, udokumentować i upublicznić historię sołectwa. Trzeba zadbać, aby tę wiedzę, którą obecnie mają już starsi mieszkańcy, przekazać młodemu pokoleniu.

Zalecenia: Mieszkańcy wsi powinni zadbać o promowanie historii i tradycji, dla siebie i dalszych pokoleń. Koło Gospodyń Wiejskich powinno wykorzystać talenty kulinarne swoich członkiń i kultywować lokalne potrawy, przekazywać je podczas warsztatów i imprez młodemu pokoleniu. Istnieje możliwość pozyskania środków zewnętrznych na kultywowanie i wskrzeszenie tradycji wsi. Zalecane jest przygotowanie projektów wykorzystujących silne strony, tym samym wzmacniając relacje międzyludzkie, co jest fundamentem do dalszego rozwoju wsi. Relacje mieszkańców są poprawne, ale na bazie wykorzystania tożsamości wsi, trzeba także rozwijać współpracę.

Standard życia (warunki materialne) (+/-)

Wnioski: Jest to naj słabszy obszar miejscowości. Mieszkańcy wykazali dużo słabych stron w tym obszarze. Młoda część mieszkańców oczekuje już standardów powszechnie funkcjonujących, związanych między innymi z bezpieczeństwem, chociażby bezpiecznego miejsca do spędzania czasu przez dzieci. Konieczne jest rozbudowanie miejsca do spotkań dla mieszkańców, placu zabaw dla dzieci, stworzenie siłowni zewnętrznej. Konieczne jest również zorganizowanie miejsca rekreacji dla turystów i mieszkańców. Część budynku Sali wiejskiej w Domu Ludowym w Sarnach również wymaga remontu, najbardziej zaplecze kuchenne, a także dostosowanie miejsca spotkań również pod względem korzystania przez osoby niepełnosprawne.

Zalecenia: W standardzie życia konieczne jest planowanie długoterminowe. Mieszkańcy powinni zintensyfikować działania prowadzące do aplikowania o środki na rozwój infrastruktury Ścinawki Górnej.

Jakość życia (warunki niematerialne i duchowe) (+/+)

Wnioski: Jakość życia jest najmocniejszym atutem sołectwa. Dobra współpraca mieszkańców, chęć do działania i pomocy na rzecz sołectwa jest zauważalna. Sołectwo na nowo zaczęło funkcjonować: uaktywnili się mieszkańcy, podejmują oni wspólne inicjatywy, biorą udział w akcjach charytatywnych.

Zalecenia: Podejmowanie działań wspólnych przez mieszkańców stanowiących o rozwoju wsi. Mieszkańcy opowiadają się, za koniecznością powstania oferty kulturalnej i edukacyjnej dla dzieci, młodzieży, dorosłych i osób starszych. Z oferty chcieliby móc korzystać w Ścinawce Górnej np. przy wykorzystaniu świetlicy wiejskiej i boiska sportowego.

Byt (warunki ekonomiczne) (+ /+)

Wnioski: Obszar wsi wewnątrz silny. Mieszkańcy widzą szanse na rozwój.

Zalecenia: Mieszkańcy wsi powinni nawiązać dialog i współpracę. Mieszkańcy czują potrzebę poprawy warunków bytowych. Sołectwo ma taką szansę i upatruje jej głównie w promocji miejscowości. Zaleca się przede wszystkim promowanie walorów przyrodniczo-historycznych sołectwa, a także wspieranie drobnej przedsiębiorczości. Warto wykorzystać historię oraz zabytki, w tym XVI – wieczny Zamek Sarny w celu promowania sołectwa.

Niewątpliwym atutem sołectwa są zintegrowani mieszkańcy. Od 60 lat działa tu Koło Gospodyń Wiejskich. Sołectwo posiada potencjał jakim jest świetlica wiejska i boisko sportowe z placem zabaw oraz torem rowerowym, a także malowniczą ścieżką kwiatową. Możliwe jest pozyskanie środków zewnętrznych na rozwój wsi i wykorzystanie tym samym potencjału mieszkańców.

WIZJA

Wizja hasłowa

Przyjazna świetlica, urokliwa przestrzeń zielona, wygodna sala wiejska, jasne ulice..... Tutaj mieszkam, tutaj wypoczywam, tu jest moje miejsce na ziemi, tu jest mój dom - to właśnie jest Ścinawka Górna - moja mała ojczyzna.

Wizja opisowa

Ścinawka Górna, wieś, w której mieszka się wygodnie i bezpiecznie. Czyste powietrze, pięknie ukwiecone ścieżki kwiatowe, ścieżki rowerowe, atrakcje turystyczne wręcz zachęcają do aktywnego wypoczynku. Drogi bez dziur oraz dobrze oświetlone. Boisko sportowe kusi wręcz licznymi atrakcjami. Dobrze wyposażony obiekt rekreacyjno - sportowy, bez barier dla osób niepełnosprawnych, jest przyjaznym miejscem dla każdego tego małego, dużego oraz niesamodzielnego. Tutaj organizowane są warsztaty dla dzieci, młodzieży, dorosłych oraz seniorów. Prężnie działa Koło Gospodyń Wiejskich kultywując ludowe rękodzielnictwo, tradycje oraz zwyczaje.

PROGRAM KRÓTKOTERMINOWY ROZWOJU WSI

na okres XII 2021 – XII 2022 r.

Kluczowy problem	Odpowiedź	Propozycja projektu (nazwa)	Czy nas stać na realizację? (tak/nie)		Punkta cja	Hierarc hia
			Organi zacyjny ie	Finanso wo		
Co nas najbardziej zintegruje?	Imprezy integracyjne - święto wsi	1. Dzień Kobiet 2. Festyn Rodzinny - dożynki wiejskie, święto wsi, 3. Noc Świętojańska 4. Dzień dziecka oraz przywitanie wakacji, 5. Sprzątanie świata 6. Grand Prix jazda na rowerze 7. Dzień pieczonego ziemniaka 8. Coroczny challenge w charytatywnym celu 9. Piknik charytatywny dla Stowarzyszenie Lucky Horses	TAK	TAK	10	I
Na czy nam najbardziej zależy?	Na dokończeniu zagospodarowania przestrzeni publicznej wsi	1. Doposażenie placu zabaw w nowe urządzenia 2. Doposażenie siłowni zewnętrznej 3. Utwardzenie nawierzchni masą bitumiczną piankową 4. Nasadzenia ścieżki kwiatowej	TAK	NIE	8	II
Co nam najbardziej przeszkadza?	Brak miejsca spotkań bez barier dla osób niesamodzielnych oraz niepełnosprawnych	1. Budowa obiektu przystosowanego dla wszystkich bez barier uniemożliwiających integrację mieszkańców.	TAK	NIE	5	IV
Co najbardziej zmieni nasze życie?	Stworzenie miejsca wypoczynku dostępnego dla mieszkańców, osób niepełnosprawnych	1. Budowa dobrze wyposażonego obiektu rekreacyjno - sportowego, bez barier dla osób niepełnosprawnych,	TAK	NIE	4	V

Co nam przyjdzie najłatwiej?	Poprawa estetyki Wsi	1. Ogłoszenie konkursu na „Najlepsze obejście wsi przy święcie wsi”. 2. Ogłoszenie konkursu na najlepszą dekorację zewnętrzną Bożonarodzeniową. 3. Organizacja corocznej tradycji: „Dzień Kobiet”, „Dzień Pieczonego Ziemniaka”, „Święto wsi”, „Noc świętojańska”, „Spotkanie opłatkowe”, „Grand Prix”	TAK	TAK	7	III
-------------------------------------	----------------------	--	-----	-----	---	-----

PROGRAM DŁUGOTERMINOWY ROZWOJU WSI NA LATA 2021 - 2030

Wizja:

Cele jakie musimy osiągnąć	Projekty, przedsięwzięcia służące osiągnięciu celów	Termin realizacji*	Źródła finansowania*
A. TOŻSAMOŚĆ WSI I WARTOŚCI ŻYCIA WIEJSKIEGO			
1. Kultywowanie tradycji ludowych 2. Budowanie więzi	1. - Nawiązanie współpracy i wymiana doświadczeń Zespołu Ludowego „KATARZYŃKI”, KGW z innymi zespołami góralskimi oraz innymi KGW - Współpraca z Czachami Bezdeków nad Metuji - Wypromowanie produktu lokalnego - Wyeksponowanie rękodzieła 2. Organizacja cyklicznych imprez: - dzień kobiet, dzień wsi, noc świętojańska, dożynki wiejskie, dzień pieczonego ziemniaka, dzień dziecka oraz przywitanie wakacji, sprzątanie świata, Grand Prix jazda na rowerze, coroczny challenge w charytatywnym celu, piknik charytatywny dla Stowarzyszeni Lucky Horses - promowanie wśród mieszkańców wsi zdrowego oraz aktywnego stylu życia - ciągła współpraca z Fundacją Odbudowy Zamku Sarny	2021-2030	Budżet Gminy, Środki pozyskiwane z programów rozwojowych, UMWD, Przedsięwzięcia promujące Ideę Odnowy Wsi, LGD Kłodzka Wstęga Sudetów, środki euroregionu, praca własna
B. STANDARD ŻYCIA			
1. Poprawa stanu miejsca będącego centrum spotkań plenerowych 2. Gazyfikacja wsi 3. Poprawa bezpieczeństwa we wsi	1. Modernizacja boiska sportowego wraz z zapleczem (parking, WC) oraz budowa obiektu rekreacyjno-sportowego bez barier dla osób niepełnosprawnych na terenie boiska sportowego. Nasadzenia kwiatowe na ścieżce kwiatowej. 2. Budowa gazociągu 3. Modernizacja oświetlenia we wsi, wykonanie chodnika wzdłuż drogi wojewódzkiej	2021-2030	Budżet Gminy, Środki pozyskiwane z programów rozwojowych, UMWD, Przedsięwzięcia promujące Ideę Odnowy Wsi, LGD Kłodzka Wstęga Sudetów, środki euroregionu, praca własna
C. JAKOŚĆ ŻYCIA			
1. Poprawa estetyki zagród i obejść wiejskich 2. Aktywizacja młodzieży i starszych poprzez stworzenie oferty edukacyjnej i zagospodarowania czasu wolnego 3. Integracja mieszkańców wsi	1. Organizacja okolicznych konkursów na najładniejsze obejście oraz najładniejszą dekorację zewnętrzną bożonarodzeniową 2. Obsadzenie skarp i brzegów obejść wiejskich, promowanie zdrowego oraz aktywnego stylu życia, organizowanie wspólnych zajęć i warsztatów 3. Organizacja święta wsi - coroczny festyn rodziny	2021-2030	Budżet Gminy, Środki pozyskiwane z programów rozwojowych, UMWD, Przedsięwzięcia promujące Ideę Odnowy Wsi, LGD Kłodzka Wstęga Sudetów, środki euroregionu, praca własna

D. BYT			
1. Stworzenie oferty turystycznej łączącej atrakcje pogranicza polsko - czeskiego 2. Promocja miejscowości	1. Odtworzenie turystycznej trasy przejazdowej - połączenie kolejowe Ścinawka Górna - Bromov - Nachod - Kłodzko - Radków. Opracowanie i wydanie folderu o atrakcjach polskich i czeskich na trasie przejazdowej. Promowanie produktów lokalnych, rękodzieła na stacjach pośrednich - punkty sprzedaży, promocji 2. Wydanie folderów o miejscowości	2021-2030	Budżet Gminy, Środki pozyskiwane z programów rozwojowych, UMWD, Przedsięwzięcia promujące Idę Odnowy Wsi, LGD Kłodzka Wstęga Sudetów, środki euroregionu, praca własna

DOKUMENTACJA FOTOGRAFICZNA



















UCHWAŁA ZEBRANIA WIEJSKIEGO

UCHWAŁA NR 2/21 Zebrania Wiejskiego Sołectwa Ścinawka Górna z dnia 13 grudnia 2021 r.

w sprawie przyjęcia Sołectkiej Strategii Rozwoju Wsi Ścinawka Górna w Gminie Radków

Na podstawie art. 36 ust. 1 ustawy z dnia 8 marca 1990 r. o samorządzie gminnym (Dz. U. z 2021 r. poz. 1372 i poz. 1834) oraz § 5 ust. 1, § 6 ust. 1 i § 12 ust. 6 załącznika Nr 4 do uchwały Nr XX/119/11 Rady Miejskiej w Radkowie z dnia 5 grudnia 2011 r. w sprawie uchwalenia Statutów Sołectw Gminy Radków (Dz. Urz. Woj. Doln. z 2012 r. poz. 205 oraz z 2020 r. poz. 6858) – Zebranie Wiejskie wsi Ścinawka Górna uchwala, co następuje:

§1

Przyjmuje się Sołecką Strategię Rozwoju Wsi Ścinawka Górna Gminie Radków o treści stanowiącej załącznik do niniejszej uchwały.

§2

Traci moc uchwała Nr 1/2012 Zebrania Wiejskiego wsi Ścinawka Górna z dnia 24 maja 2012r. w sprawie przyjęcia Sołectkiej Strategii Rozwoju Sołectwa Ścinawka Górna

§ 3

Uchwała wchodzi w życie z dniem podjęcia.

Uzasadnienie

Zgodnie z art. 18 ust. 2 pkt 6 ustawa z dnia 8 marca 1990 r. o samorządzie gminnym (Dz.U. z 2021 r. poz. 1372 i poz. 1834) do wyłącznej kompetencji rady gminy należy uchwalanie programów gospodarczych.

W dniu 13 grudnia 2021r. odbyło się Zebranie Wiejskie sołectwa Ścinawka Górna, na którym zebrani mieszkańcy podjęli uchwałę w sprawie przyjęcia Sołeckiej Strategii Rozwoju Wsi Ścinawka Górna na lata 2021 - 2030. Podjęta przez sołectwo inicjatywa ma na celu poprawę jakości życia mieszkańców i uatrakcyjnienie miejscowości. Przygotowana Sołeczka Strategia Rozwoju Wsi na lata 2021 - 2030 ma przyczynić się do zaspokojenia potrzeb społecznych i kulturalnych mieszkańców wsi oraz promować obszary wiejskie, poprzez wykorzystanie ich naturalnych atutów środowiskowych i turystyczno-rekreacyjnych. Ponadto przyjęta strategia stanowi jeden z kroków do działań mających służyć pozyskaniu środków na rozwój społeczno-infrastrukturalny sołectwa.

Biorąc powyższe pod uwagę podjęcie uchwały uważam za uzasadnione.