

Projekt

z dnia 23 grudnia 2021 r.

Zatwierdzony przez

**UCHWAŁA NR
RADY MIEJSKIEJ W RADKOWIE**

z dnia 2021 r.

w sprawie przyjęcia Sołeckiej Strategii Rozwoju Wsi Wambierzyce

Na podstawie art. 18 ust. 2 pkt 6 ustawy z dnia 8 marca 1990r. o samorządzie gminnym (Dz. U. z 2021 r. poz. 1372 i poz. 1834) - Rada Miejska w Radkowie uchwała co następuje:


- § 1. Przyjmuje się Sołecką Strategię Rozwoju Wsi Wambierzyce w brzmieniu stanowiącym załącznik do niniejszej uchwały.
- § 2. Wykonanie uchwały powierza się Burmistrzowi Miasta i Gminy Radków.
- § 3. Traci moc uchwała Nr XXVI/182/12 Rady Miejskiej w Radkowie z dnia 30 maja 2012 r. w sprawie przyjęcia Sołeckiej Strategii Rozwoju Sołectwa Wambierzyce.
- § 4. Uchwała wchodzi w życie z dniem podjęcia.

Przewodniczący Rady Miejskiej
w Radkowie

Aleksander Mielniczuk



**DOLNY
ŚLĄSK**



URZĄD MARSZAŁKOWSKI WOJEWÓDZTWA DOLNOŚLĄSKIEGO

SOŁECKA STRATEGIA ROZWOJU WSI WAMBIERZYCE W GMINIE RADKÓW

AUTORZY - Grupa Odnowy Wsi Wambierzyce w składzie:

- Adam Kowal
- Ludmiła Zaremba
- Helena Knopp
- Ryszard Knopp
- Marek Chrzan
- Wiesław Działowicz
- Anna Gawlas
- Barbara Kundicz-Chrzan
- Marzena Chrobocińska
- Katarzyna Swół
- Jolanta Kowal

Grudzień 2021

SPIS TREŚCI

ANALIZA ZASOBÓW	3
ANALIZA SWOT.....	7
ANALIZA POTENCJAŁU ROZWOJU WSI	9
WIZJA	10
PROGRAM KRÓTKOTERMINOWY ROZWOJU WSI.....	11
PROGRAM DŁUGOTERMINOWY ROZWOJU WSI NA LATA 2021 - 2030	12
DOKUMENTACJA FOTOGRAFICZNA	14
UCHWAŁA ZEBRANIA WIEJSKIEGO.....	16

ANALIZA ZASOBÓW

Zasoby – wszelkie elementy materialne i niematerialne wsi i związanego z nią obszaru, które mogą być wykorzystane obecnie bądź w przyszłości w realizacji publicznych bądź prywatnych przedsięwzięć odnowy wsi. Zwrócić uwagę na elementy specyficzne i rzadkie (wyróżniające wieś). Opracowanie: Ryszard Wilczyński

Rodzaj zasobu	Opis (nazwanie) zasobu jakim wieś dysponuje	Znaczenie zasobu		
		Małe	Duże	Wyró
Przyrodniczy				
walory krajobrazu, rzeźby terenu	Wieś otoczona polami, nad rzeką Cedron, w otulinie Parku Narodowego Gór Stołowych			X
stan środowiska	Dobry		X	
walory klimatu	Klimat o charakterze górskim		X	
walory szaty roślinnej	Roślinność łąkowa	X		
cenne przyrodniczo obszary lub obiekty	Park Narodowy Gór Stołowych – ciekawe formy rzeźb skalnych		X	
świat zwierzęcy (ostoję, siedliska)	Siedlisko dzikich zwierząt: sarny, dziki, zające	X		
wody powierzchniowe (cieki, rzeki, stawy)	Rzeka Cedron	X		
wody podziemne				
gleby	Gleby średniej klasy	X		
kopaliny				
walory geotechniczne				
Kulturowy				
walory architektury (rodzaj zabudowy)	Zwarta zabudowa, domy prywatne, stare kamienice, Bazylika Najświętszej Marii Panny z 1696-1710 roku, liczne kaplice, kapliczki, krzyże przydrożne, Ruchoma szopka, Kalwaria		X	
walory przestrzeni wiejskiej publicznej (zabudowa zwarta lub rozproszona)	Świetlica wiejska, szkoła, boisko sportowe, orlik, Remiza OSP, 3 -plac zabaw, siłownia zewnętrzna, rozproszona zabudowa		X	
elementy krajobrazu (wzniesienia, aleje itp.)	Wieś otoczona wzgórzami o biblijnych nazwach: Tabor, Syjon i Góra Oliwna		X	
walory przestrzeni wiejskiej prywatnej	Stare zabudowania wiejskie		X	
zabytki i pamiątki historyczne	Sanktuarium Matki Bożej Wambierzyckiej (Bazylika, ruchoma szopka, Kalwaria, Jerozolima Bramy wzorowane na Jerozolimie, Krzyże przydrożne 3 szt.			X
osobliwości kulturowe				
miejsca, osoby i przedmioty kultu	Sanktuarium Matki Bożej Wambierzyckiej, Góra Kalwaria i Kuszenia, Synaj, Tabor, Oliwna, kaplice, kapliczki, ruchoma szopka			X
święta, odpusty, pielgrzymki	15 sierpnia - Święto Matki Boskiej Królowej Rodzin, święta kościelne, nabożeństwa różańcowe, majowe, procesja Bożego Ciała, odpust parafialny		X	

tradycje, obrzędy, gwara	Św. trzech króli- kolędowanie z ogniskiem, dożynki, Święcenie potraw, zabawa andrzejkowa, dzień kobiet, Sudeckie dni Muzyki chóralnej, mini festiwal kwiatów		X	
legandy, podania i fakty historyczne	Legenda o Janie z Raszewa – powstanie sanktuarium, Legenda o św. Wilgefortis		X	
przekazy literackie				
ważne postacie i przekazy historyczne	Daniel von Osterberg -dawny właściciel wambierzyckiego sanktuarium Ignaz Reimann -pedagog, muzyk i kompozytor		X	
specyficzne nazwy				
specyficzne potrawy				
Produkty lokalne i regionalne				
dawne zawody	Rolnik	X		
Obiekty i tereny				
działki pod zabudowę mieszkaniową	Mpzp przewiduje tereny pod zabudowę mieszkaniową	X		
działki rekreacyjno-letniskowe	Mpzp przewiduje tereny pod zabudowę rekreacyjno-letniskową	X		
działki pod zakłady usługowe i przemysł				
działki gminne na cele społeczne				
pustostany mieszkaniowe	1 opuszczone mieszkanie	X		
pustostany przemysłowe				
tradycyjne nieużytkowane obiekty gospodarskie (stodoły, spichlerze, kuźnie, młyny, itp.)	stodoły	X		
miejscowy plan zagospodarowania przestrzennego	Uchwalony	X		
inne				
Infrastruktura społeczna				
plac publicznego spotkań, festynów	3- place zabaw, boisko sportowe, orlik		X	
sale spotkań, świetlice, kluby	Sala wiejska, szkoła, kościół Nawiedzenia Najświętszej Marii Panny, plac przed Bazyliką			X
miejsca uprawiania sportu	Orlik, boiska sportowe, siłownia zewnętrzna, siłownia wewnętrzna		X	
miejsca rekreacji	Place zabaw, siłownia zewnętrzna		X	
ścieżki rowerowe, szlaki turystyczne	Trasy rowerowe, szlaki turystyczne		X	
szkoły	Zespół szkolno-przedszkolny		X	
przedszkola				
biblioteki	Filia biblioteki publicznej Miasta i Gminy Radków		X	
placówki opieki społecznej				
placówki służby zdrowia				
Infrastruktura techniczna				
wodociąg	Unikatowy system ujęcia wody pitnej -sieć studzienek w górach połączonych ze		X	

	zbiornikiem i rurociągiem, bez udziału pomp. Cała wieś zwodociągowana			
Kanalizacja i inne rozwiązania	Wieś skanalizowana -100%		X	
drogi (nawierzchnia, oznakowanie oświetlenie)	Miejscowość posiada asfaltową drogę wojewódzką, oświetloną w terenie zabudowanym, oznakowana; drogę powiatową, asfaltową, o złej nawierzchni, częściowo oświetlonej (brak oświetlenia na łączniku z drogą gminną)		X	
chodniki, parkingi	Centrum wsi posiada nowy parking przy wjeździe do miejscowości		X	
przystanki	1 przystanek	X		
Dostęp do technologii teleinformatycznych	100 % dostępności sieci telefonicznej i internetowej		X	
telefon komórkowa	100 % dostępności		X	
inne				
Gospodarka, rolnictwo				
Miejsca pracy (gdzie, ile?)	Rolnicy, mali przedsiębiorcy, gospodarstwa agroturystyczne, handel, większość mieszkańców pracuje w sąsiednich miastach i za granicą	X		
znane firmy produkcyjne i zakłady usługowe. i ich produkty	Pszczelarstwo -miody		X	
gastronomia	4 restauracje		X	
miejsca noclegowe	180 miejsc noclegowych		X	
gospodarstwa rolne (liczba)	Małe i średnie gospodarstwa rolne	X		
uprawy hodowle	Zboża, kukurydza, rzepak, bydło, drób	X		
możliwe do wykorzystania odpady produkcyjne				
zasoby odnawialnych energii	Fotowoltaika, pompy ciepła		X	
Środki finansowe i pozyskiwanie funduszy				
środki udostępniane przez gminę (np. fundusz sołecki)	Budżet inicjatyw sołeckich, środki wnioskowane przez Gminę w ramach ogłoszonych konkursów przez Urząd Marszałkowski, PROW		X	
środki wypracowywane (np. projekty)	Środki z imprez okolicznościowych, projekty: budowa orlika, remizy, parkingu, kanalizacji		X	
Środki rzeczowe	Nagrody z konkursów	X		
inne				
Mieszkańcy (kapitał społeczny i ludzki)				
Liczba mieszkańców	880 mieszkańców wsi	X		
Autorytety i znane postacie we wsi	Marian Gancarski właściciel skansenu	X		
Krajanie znani w regionie, w kraju i zagranicą				
Osoby o wyjątkowej wiedzy lub umiejętnościach ważnych dla sołectwa, m.in. informatycznych				
Przedsiębiorcy, sponsorzy	Mieszkańcy wsi		X	
Organizacje pozarządowe, grupy nieformalne	KGW, OSP, Wambierzycki Ludowy Klub Sportowy		X	
Zespoły artystyczne, twórcy				

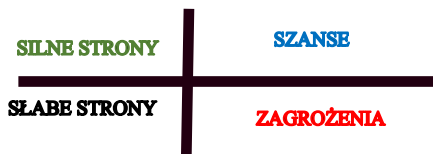
Kontakty zewnętrzne (np. z mediami)				
Współpraca zagraniczna i krajowa	Z miejscowością Suchy Dul -Czechy		X	
Aktywność sołectwa (imprezy i wydarzenia cykliczne, działalność edukacyjna, działania na rzecz wsi)	Organizacja imprez (dzień kobiet, dzień, dzień dziecka, święto pieczonego ziemniaka, dożynki)		X	
Sukcesy sołectwa (nagrody, dyplomy itp.)	I miejsce w konkursie najpiękniejszy wieniec dożynkowy, Wyróżnienie Starosty za udział w konkursie na najładniejszy wieniec dożynkowy, za najpiękniejszy stół wielkanocny, wyróżnienie w konkursie Kronik KGW	X		
inne				
Publikatory, lokalna prasa				
Książki, przewodniki	„Pieśń ziemi radkowskiej” „U podnóża Gór Stołowych”	X		
Strony www				
Inne sposoby promocji	O bieżących wydarzeniach pisze lokalna prasa		X	

ANALIZA SWOT

SILNE STRONY	SŁABE STRONY
<ol style="list-style-type: none"> 1. Bazylika i obiekty sakralne T 2. Duża ilość zabytków w miejscowości T 3. Dobra współpraca między organizacjami działającymi w miejscowości J 4. Organizowane przez mieszkańców festyny J 5. Funkcjonująca remiza z zapleczem technicznym S 6. Działający Skansen-muzeum S 7. Klub Młodego przewodnika J 8. Szkoła S 9. Biblioteka S 10. Boisko sportowe S 11. Place zabaw S 12. Dobrze wykorzystany teren boisk J 13. Duża ilość miejsc parkingowych S 14. Baza noclegowa B 15. Miejscowość turystyczna T 16. Miejscowość zwodociągowana S 17. Miejscowość skanalizowana S 18. „Dom Pielgrzyma ” dobrze wykorzystany J 19. Dzień młodzieży T 20. Dużo nowych, prywatnych domów J 21. Lasy obfite w runo leśne J 22. Szlaki turystyczne J 	<ol style="list-style-type: none"> 1. Mała ilość miejsc pracy w miejscowości B 2. Niewystarczające oświetlenie w miejscowości S 3. Bardzo słaba komunikacja publiczna uniemożliwiająca dojazd do pobliskich miejscowości S 4. Mała ilość nowych inwestycji w miejscowości S 5. Brak oświetlenia na Podlesiu przy boisku na Górnych Wambierzycach S 6. Brak gazyfikacji S 7. Brak kawiarenki S 8. Brak modernizacji drogi do ogródków działkowych S 9. Brak modernizacji drogi na Górę Synaj S 10. Brak modernizacji drogi do skansenu S 11. Brak ścieżek rowerowych S 12. Brak chodnika na ul. Wiejskiej S 13. Brak prądu przy boisku sportowym S 14. Brak modernizacji Sali wiejskiej J 15. Brak modernizacji remizy J
SZANSE	ZAGROŻENIA
<ol style="list-style-type: none"> 1. Zwiększenie zainteresowania i wzmocnienie ruchu turystycznego związanego z tradycją Wambierzyc T 2. Przynależność do Unii Europejskiej i wynikająca z tego możliwości finansowania projektów rozwojowych B 3. Dobra komunikacja drogowa umożliwiająca dojazd do miejscowości S 4. Współpraca z Czechami B 5. Miejsce kultu i pielgrzymek T 6. Promocja produktu lokalnego „Miód” B 	<ol style="list-style-type: none"> 1. Ograniczone możliwości zdobycia środków finansowych z UE B 2. Brak barier energochłonnych przy drodze/rzece S 3. Osłabienie więzi społecznych J 4. Podtopienia lokalne -brak pogłębienia koryta rzeki S

- | | |
|--|--|
| <ol style="list-style-type: none">7. Poprawa stanu dróg S8. Organizacja imprez sportowych J9. Organizacja imprez tematyczno-
edukacyjnej J10. Organizacja imprez integracyjnych J11. Doposażenie placów zabaw J12. Doposażenie miejsc rekreacyjnych w
małą architekturę J13. Zakup defibrylatora i umieszczenie
przy OSP lub kościele S14. Renowacja zabytków T15. Boisko do siatkówki S16. Przeprowadzenie prac polegających na
pogłębieniu koryta rzeki S17. Odgródzenie boiska sportowego przy
ulicy wiejskiej od strefy rekreacyjnej S | |
|--|--|

ANALIZA POTENCJAŁU ROZWOJU WSI



Tożsamość wsi i wartość życia wiejskiego (+) +

1,2,15,19	1,5
-	-

Wnioski: Obszar MOCNY a otoczenie KORZYSTNE

Zalecenia: Należy wykorzystać silne strony i szanse w procesie odnowy wsi.

Standard życia (warunki materialne) (-) =

5,6,8,9,10,11,13,16,17	3,7
2,3,4,5,6,7,8,9,10,11,12,13	2,4

Wnioski: Obszar NIEKORZYSTNY a otoczenie OBOJETNE

Zalecenia: Należy wykorzystać silne strony i szanse w procesie odnowy wsi oraz niwelować słabe strony i zagrożenia.

Jakość życia (warunki niematerialne i duchowe) (+)-

3,4,7,12,20,21,22	-
-	3

Wnioski: Obszar MOCNY a otoczenie NIEKORZYSTNE

Zalecenia: Należy wykorzystać silne strony w procesie odnowy wsi oraz niwelować zagrożenia.

Byt (warunki ekonomiczne) (=) +

14	2,4,6
1	1

Wnioski: Obszar NEUTRALNY a otoczenie KORZYSTNE

Zalecenia: Należy wykorzystać silne strony i szanse w procesie odnowy wsi oraz niwelować słabe strony i zagrożenia.

WIZJA

Wizja hasłowa

„RAZEM DLA WAMBIERZYC”

Wizja opisowa

Razem dla Wambierzyc to wspólne działania sołectwa i organizacji pozarządowych mające na celu integrowanie mieszkańców wsi oraz kultywowanie i podtrzymanie tradycji. Wspieranie rozwoju przedsiębiorczości na wsi. Organizowanie spotkań i robienie warsztatów zapraszając różnych ludzi do siebie. To miejsce otwarte na wiedzę, nowe technologie i edukację. Reprezentowanie wsi na wszystkich uroczystościach gminnych.

PROGRAM KRÓTKOTERMINOWY ROZWOJU WSI

na okres XII 2021 – XII 2022 r.


Kluczowy problem	Odpowiedź	Propozycja projektu (nazwa)	Czy nas stać na realizację? (tak/nie)		Punkcja	Hierarc hia
			Organizacyjnie	Finansowo		
Co nas najbardziej zintegruje?	Wspólne działanie	Organizacja kuligu z ogniskiem	Tak	Tak		II
Na czy nam najbardziej zależy?	Wspólne działanie na korzyść wsi	Wspólne sprzątanie wsi	Tak	Tak		III
Co nam najbardziej przeszkadza?	Brak estetyki wsi	Konkurs na najładniejszy ogród /zagrodę lub klomb	Tak	Tak		IV
Co najbardziej zmieni nasze życie?	Zwiększony budżet	Organizacja imprez dochodowych	Tak	Tak		V
Co nam przyjdzie najłatwiej?	Promocja wsi	Utworzenie profilu Facebook sołectwa/wsi	Tak	Tak		I

PROGRAM DŁUGOTERMINOWY ROZWOJU WSI NA LATA 2021 - 2030

Cele jakie musimy osiągnąć	Projekty, przedsięwzięcia służące osiągnięciu celów	Termin realizacji*	Źródła finansowania*
A. TOŻSAMOŚĆ WSI I WARTOŚCI ŻYCIA WIEJSKIEGO			
1. Poprawa stanu zabytków we wsi	1.1 Renowacja kaplic, kapliczek, krzyży przydrożnych, bram wjazdowych, sadzawek i innych zabytków	2021-2030	Budżet Gminy, Środki pozyskiwane z programów rozwojowych, UMWD, Przedsięwzięcia promujące Ideę Odnowy Wsi, LGD Kłodzka Wstęga Sudetów, środki euroregionu, praca własna
	1.2 Renowacja elewacji zabytkowych kamienic		
B. STANDARD ŻYCIA			
1. Poprawa wizerunku wsi 2. Poprawa infrastruktury technicznej i drogowej	1.1 Nasadzenia roślin wieloletnich przy parkingu na ul. Wiejskiej, Noworudzkiej, placu zabaw – ul. Wiejska, boisko sportowe w Górnych Wambierzycach i skarpy przy OSP	2021-2030	Budżet Gminy, Środki pozyskiwane z programów rozwojowych, UMWD, Przedsięwzięcia promujące Ideę Odnowy Wsi, LGD Kłodzka Wstęga Sudetów, środki euroregionu, praca własna
	2.1 Budowa chodnika na ul. Wiejskiej		
	2.2 Budowa parkingu przy ul. Wiejskiej		
	2.3 Montaż punktów oświetleniowych na boisku sportowym w Wambierzycach Górnych		
	2.4 Modernizacja nawierzchni na parkingi przy ul. Wiejskiej		
	2.5 Regulacja koryta rzeki Cedron		
	2.6 Melioracja rowów od boiska sportowego w Wambierzycach Górnych do Podlesia		
	2.7 Budowa przepustu przy skrzyżowaniu dróg do skansenu		
	2.8 Budowa bezpiecznej nawierzchni na placu zabaw w Górnych Wambierzycach		
	2.9 Ogrodzenie terenu sportowo-rekreacyjnego w Górnych Wambierzycach		
2.10 Budowa barier energochłonnych			

	2.11 Poprawa nawierzchni ścieżek, tarasów i schodów na Górze Kalwarii, Synaj, Kuszenia, Tabor, Oliwnej		
	2.12 Renowacja kamienic w centrum Wambierzyc		
C. JAKOŚĆ ŻYCIA			
1. Poszerzenie oferty spędzania wolnego czasu 2. Poznanie tradycji kuchni wielkanocnej i bożonarodzeniowej	1.1 Stworzenie ścieżek i tras rowerowych	2021-2030	Budżet Gminy, Środki pozyskiwane z programów rozwojowych, UMWD, Przedsięwzięcia promujące Idę Odnowy Wsi, LGD Kłodzka Wstęga Sudetów, środki euroregionu, praca własna
	1.2 Budowa boiska do siatkówki		
	1.3 Budowa wiaty grillowej		
	1.4 Modernizacja miejsca rekreacyjnego przy ul. Wiejskiej		
	2.2 Wspólne gotowanie między pokoleniowe		
	2.3 Zakup nowego sprzętu do gotowania, grillowania, pieczenia		
D. BYT			
1. Promocja wsi	1.1 Promocja skansenu	2021-2030	Budżet Gminy, Środki pozyskiwane z programów rozwojowych, UMWD, Przedsięwzięcia promujące Idę Odnowy Wsi, LGD Kłodzka Wstęga Sudetów, środki euroregionu, praca własna
	1.2 Wydanie folderu sportowo-rekreacyjnego (muzeum, Orlik, szlaki turystyczne, boisko sportowe itp.)		

DOKUMENTACJA FOTOGRAFICZNA





UCHWAŁA ZEBRANIA WIEJSKIEGO

UCHWAŁA NR 2/21 Zebrania Wiejskiego Sołectwa Wambierzyce z dnia 10 grudnia 2021 r.

w sprawie przyjęcia Sołeczkiej Strategii Rozwoju Wsi Wambierzyce w Gminie Radków

Na podstawie art. 36 ust. 1 ustawy z dnia 8 marca 1990 r. o samorządzie gminnym (Dz. U. z 2021 r. poz. 1372 i poz. 1834) oraz § 5 ust. 1, § 6 ust. 1 i § 12 ust. 6 załącznika Nr 5 do uchwały Nr XX/119/11 Rady Miejskiej w Radkowie z dnia 5 grudnia 2011 r. w sprawie uchwalenia Statutów Sołectw Gminy Radków (Dz. Urz. Woj. Doln. z 2012 r. poz. 205 oraz z 2020 r. poz. 6858) – Zebranie Wiejskie wsi Wambierzyce uchwala, co następuje:

§1

Przyjmuje się Sołecką Strategię Rozwoju Wsi Wambierzyce w Gminie Radków o treści stanowiącej załącznik do niniejszej uchwały.

§2

Traci moc uchwała Nr 1/2012 Zebrania Wiejskiego wsi Raszków z dnia 17 maja 2012r. w sprawie przyjęcia Sołeczkiej Strategii Rozwoju Sołectwa Wambierzyce.

§ 3

Uchwała wchodzi w życie z dniem podjęcia.

Uzasadnienie

Zgodnie z art. 18 ust. 2 pkt 6 ustawa z dnia 8 marca 1990 r. o samorządzie gminnym (Dz.U. z 2021 r. poz. 1372 i poz. 1834) do wyłącznej kompetencji rady gminy należy uchwalanie programów gospodarczych.

W dniu 10 grudnia 2021r. odbyło się Zebranie Wiejskie sołectwa Wambierzyce, na którym zebrani mieszkańcy podjęli uchwałę w sprawie przyjęcia Sołeckiej Strategii Rozwoju Wsi Wambierzyce na lata 2021 - 2030. Podjęta przez sołectwo inicjatywa ma na celu poprawę jakości życia mieszkańców, pobudzenie rozwoju i uatrakcyjnienie miejscowości. Przygotowana Sołeczka Strategia Rozwoju Wsi na lata 2021 - 2030 ma przyczynić się do zaspokojenia potrzeb społecznych i kulturalnych mieszkańców wsi oraz promować obszary wiejskie, poprzez wykorzystanie ich naturalnych atutów środowiskowych i turystyczno-rekreacyjnych. Ponadto przyjęta strategia stanowi jeden z kroków do działań mających służyć pozyskaniu środków na rozwój społeczno- infrastrukturalny sołectwa.

Z uwagi na możliwość rozwoju sołectwa Wambierzyce oraz możliwość aplikowania przez Gminę Radków o pomoc finansową w ramach różnych programów podjęcie uchwały jest uzasadnione.